
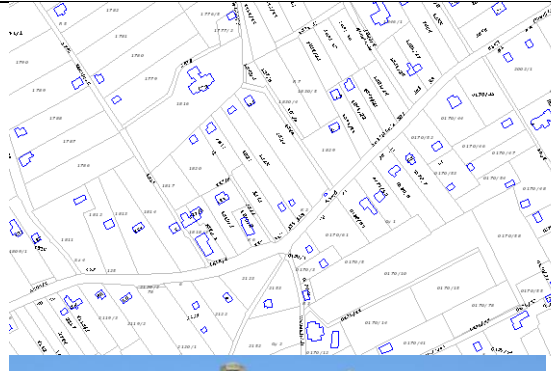









| az érték helye | hrsz | helyszínrajz és képek |
|--|--------------|---|
| <p>Csákányhegyi kilátó</p>  | <p>050/2</p> |  |
| <p>rendeltetés:</p> | |  |
| <p>védelem jellege:</p> | | |
| <p>Leírás: A Csopek települését északról határoló Csákány-hegy, valamint a parkerdő mindig is kedvelt kirándulóhely volt az itt élők és az üdülő vendégek körében, a Balaton part közeli fekvésénél fogva megnövekedett turisztikai forgalom esetében pedig még inkább azzá vált, az elmúlt időszakban. A hegytetőn 1972-ben, fából épült kilátóból páratlan kilátás nyílt a Bakonyra és a Balaton keleti medencéjére. Észak felé a Veszprémi fennsík erdős-mezős vidéke, a többi égtáj irányába a Balaton víztükre és a vele határos Balaton-felvidék erdős-szőlős-települései rivierája látható. A kilátó körül az erre a vidékre jellemző cserestölgyesek, a meredek oldalakon csereszömörccs cseres-molyhostölgyesek találhatók. Ezek a vegyes lombos erdők számos védett növény és állatfajnak adnak otthont. Az évek során sajnos a tartószerkezet nagy része tönkrement, a torony veszélyessé vált. Szerkezete nem felelt meg a kor követelményeinek, lépcsői nehezen járhatóak, balesetveszélyesek voltak. A tragédiák elkerülése érdekében az Erdőbirtokossági Társulat a veszélyessé vált kilátó elbontását kezdeményezte, ez azonban érzékeny veszteséget jelentett a természetbarátok számára. A 2015-ben épült Csákány-hegyi Kilátó, melynek befogadóképesség: 10-15 fő, a Csopaki Erdőbirtokossági Társulat által elnyert, a Mezőgazdasági és Vidékfejlesztési Hivatal által kiírt pályázat 100%-os támogatásának segítségével épült meg. A község vezetése vállalta, hogy a későbbi karbantartási munkálatokban is segítséget nyújt a kilátó kapcsán. A település vezetése fontosnak tartja a minőségi idegenforgalom fenntartását és fejlesztését, természetesen ideértve a természetjárók egyre növekvő táborát, akik számára minőségi élményt kíván nyújtani.</p> | | |
| <p>az adatfelvétel időpontja: 2016.</p> | | <p>felvette: Tombor Balázs építész</p> |




| az érték helye | hrsz | helyszínrajz és képek |
|--|-------------|---|
| <p>Kereszt- Füredi út, 1828 hrsz u. csatlakozás</p>  | <p>0153</p> |  |
| <p>rendeltetés:</p> | |  |
| <p>védelem jellege:</p> | | |
| <p>érték jellege :</p> | | |
| <p>története:</p> <p>A kitűnő állapotú, finoman megmunkált, fehér mészkő keresztet 1884-ben állították. Az úgynevezett Kolarits keresztet a mögötte elhelyezkedő épület tulajdonosai állították 1883-ban. Anyaga permi vörös homokkő. Állapota jó, sérülés mentes.</p> | | |
| <p>az adatfelvétel időponja: 2016.</p> | | <p>felvette: Tombor Balázs építész</p> |

források:




| az érték helye | hrsz | helyszínrajz és képek |
|---|----------------|---|
| <p>Kereszt- Kishegyi úti temető</p>  | <p>5 és 10</p> |  |
| <p>rendeltetés:</p> | |  |
| <p>védelem jellege:</p> | | |
| <p>érték jellege :</p> | | |
| <p>története:</p> <p>Az 1840-ben állított kereszt corpora erősen megkopott. Anyaga fehér mészkő, a kereszt felső szára letörött, vörös homokkővel pótolták.</p> | | |
| <p>az adatfelvétel időpontja: 2016.</p> | | <p>felvette: Tombor Balázs építész</p> |

források:


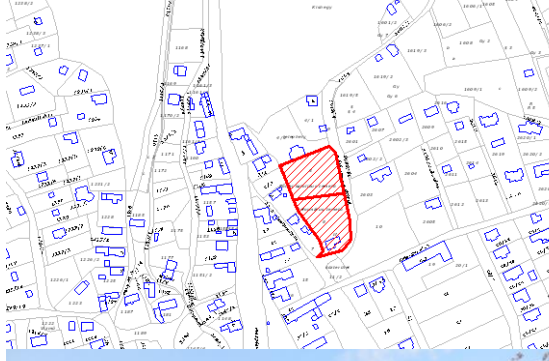



| az érték helye | hrsz | helyszínrajz és képek |
|--|---|--|
| <p>Kereszt- Kossuth utca</p>  | <p>1110/2</p> |  |
| <p>rendeltetés:</p> |  | |
| <p>védelem jellege:</p> | | |
| <p>érték jellege :</p> | | |
| <p>története: Az I. világháborúban elesettek emlékére állították a csopaki lakosok 1932-ben. Oldalára az elesettek neveit vésték. Anyaga vörös homokkő, a corpus bronzból készült. Jó állapotú, szépen karban tartott.</p> | | |
| <p>az adatfelvétel időponja: 2016.</p> | <p>felvette: Tombor Balázs építész</p> | |
| <p>források:</p> | | |


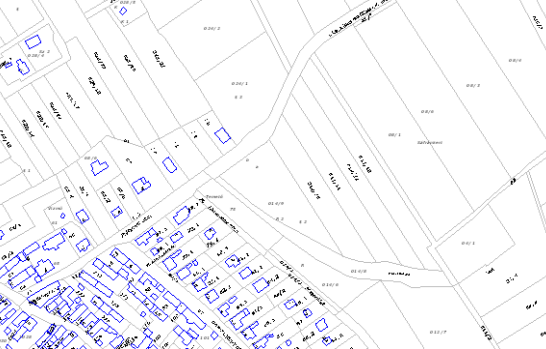


| az érték helye | hrsz | helyszínrajz és képek |
|--|------------|---|
| <p>Kereszt- Paloznaki út</p>  | <p>015</p> |  |
| <p>rendeltetés:</p> | |  |
| <p>védelem jellege:</p> | | |
| <p>érték jellege :</p> | | |
| <p>története: Ranolder keresztnek is nevezik. A Ranolder János püspök birtokhatárán állította 1816-ban. A „hős felszabadító seregek” ledöntötték. Az újra felállított kereszt alsó alapzata téglából épült, középső lábazati eleme Máriával az 1884-es datálású Füredi úti kereszttel rokon fehér mészkő, míg maga a kereszt az első világháborús emlékműre hasonlít, vörös homokkő, bronz korpusszal. Immár hagyománnyá vált megemlékezések helyszíne – szüreti „Koccintás a csopaki borászokért”, emlékezve a püspök úrra is.</p> | | |
| <p>az adatfelvétel időponja: 2016.</p> | | <p>felvette: Tombor Balázs építész</p> |




források:

| az érték helye | hrsz | helyszínrajz és képek |
|--|-----------|---|
| <p>Kereszt- Paloznaki úti temető</p>  | <p>75</p> |  |
| <p>rendeltetés: vörös homokkőből készült.</p> | |  |
| <p>védelem jellege:</p> | | |
| <p>érték jellege :</p> | | |
| <p>története:</p> <p>Felirata:</p> | | |
| <p>az adatfelvétel időponja: 2016.</p> | | <p>felvette: Tombor Balázs építész</p> |


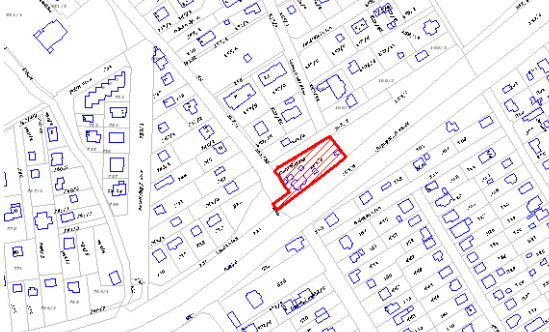

források:




| az érték helye | hrsz | helyszínrajz és képek |
|--|--|--|
| <p>Kishegyi úti temető</p>  | <p>5,8,10</p> |  |
| <p>rendeltetés:</p> |  | |
| <p>védelem jellege:</p> | | |
| <p>érték jellege :</p> | | |
| <p>története:</p> | | |
| <p>az adatfelvétel időpontja: 2016.</p> | <p>felvette: Tombor Balázs építész</p> | |
| <p>források:</p> |   | |


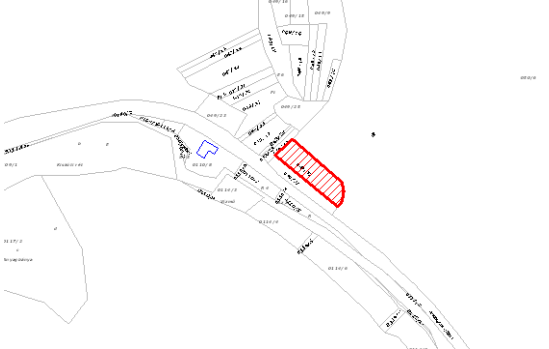

| az érték helye | hrsz | helyszínrajz és képek |
|---|------------|--|
| <p>Paloznaki úton</p>  | <p>015</p> |  |
| <p>rendeltetés: terméskő támfal</p> | |  |
| <p>védelem jellege:</p> | | |
| <p>érték jellege :</p> | | |
| <p>története:</p> | |  |
| <p>az adatfelvétel időponja: 2016.</p> | | <p>felvette: Tombor Balázs építész</p> |
| <p>források:</p> | | |




| az érték helye | hrsz | helyszínrajz és képek |
|---|------|---|
|  | 1109 |  |
| rendeltetés: Prés a Csonkatoronynál | |  |
| védelem jellege: helyi védelem, nem javasolt! | | |
| érték jellege : | | |
| története: | | |
| az adatfelvétel időponja: 2016. | | felvette: Tombor Balázs építész |




források:

| az érték helye | hrsz | helyszínrajz és képek |
|--|--------------|---|
| <p>MÁV állomás</p>  | <p>163/6</p> |  |
| <p>rendeltetés: Régi gőzmozdony</p> | |  |
| <p>védelem jellege: helyi védelem, nem javasolt!</p> | | |
| <p>érték jellege :</p> | | |
| <p>története:</p> | | |
| <p>az adatfelvétel időpontja: 2016.</p> | | <p>felvette: Tombor Balázs építész</p> |
| <p>források:</p> | | |

| az érték helye | hrsz | helyszínrajz és képek |
|---|--------------|---|
| <p>Szent Donát szobor</p>  | <p>951/9</p> |  |
| <p>rendeltetés:</p> | |  |
| <p>védelem jellege:</p> | | |
| <p>érték jellege :</p> | | |
| <p>története:</p> <p>A szőlők védőszentje, Szent Donát fa szobra, aki a viharoktól óvja a termést</p> | | |
| <p>az adatfelvétel időpontja: 2016.</p> | | <p>felvette: Tombor Balázs építész</p> |
| <p>források:</p> | | |

| az érték helye | hrsz | helyszínrajz és képek |
|--|---|--|
| <p>Zsidótemető</p>  | <p>049/32</p> |  |
| <p>rendeltetés:</p> |  | |
| <p>védelem jellege:</p> | | |
| <p>érték jellege :</p> | | |
| <p>története:</p> | | |
| <p>az adatfelvétel időpontja: 2016.</p> | <p>felvette: Tombor Balázs építész</p> | |
| <p>források:</p> | | |

| az érték helye | hrsz | helyszínrajz és képek |
|---|--------------|--|
| <p>Szent József-forrás - Szénsavas kút</p>  | <p>696/3</p> |  |
| <p>rendeltetés: Szénsavas kút</p> | |  |
| <p>védelem jellege: helyi védelemre javasolt!</p> | | |
| <p>érték jellege :</p> | | |
| <p>története: A csopaki Sóstó-domb tövében már a római korban is szénszavas forrás volt, itt épült ki 1934-ben a település egyik természeti kincse, a Szent József forrás.</p> <p>Sajnos környéke az évtizedek során jelentősen beépült, melynek következtében nem csak védettsége csökkent, de vizével kapcsolatban közegészségügyi kérdések is felmerültek. A Közép-Dunántúli Környezetvédelmi, Természetvédelmi és Vízügyi Felügyelőség határozata alapján 2009. június 30-án - a probléma megoldásáig - lezárták.</p> | | <p>felvette: Tombor Balázs építész</p> |
| <p>az adatfelvétel időpontja: 2016.</p> | | |

| az érték helye | hrsz | helyszínrajz és képek |
|--|--------------|--|
| <p>István és Gizella Díszkút</p>  | <p>467/1</p> |  |
| <p>rendeltetés: Szénsavas kút</p> | |  |
| <p>védelem jellege: helyi védelemre javasolt!</p> | | |
| <p>érték jellege :</p> | | |
| <p>története: Az István és Gizella Díszkút a strand főbejárata előtti savanyúvízes kút, melyet Szent István király és Boldog Gizella házasságkötésének milléniumán, 1996-ban állított a község</p> | | |
| <p>az adatfelvétel időpontja: 2016.</p> | | <p>felvette: Tombor Balázs építész</p> |